


# Тур Дэ Жрач

Итали Роад Хэппи Трип План  
Путешествие на 4х



**23 июля** тюлени, обозначенные на фото, выплывают вечером (часиков в 16:00) в аэропорт Домодедово ибо вылет в **19:35**, и дико угорают в аэропорту, потому что это всегда угар и пати =)



В **22:05** того же дня мы неожиданно оказываемся в VERONA граде и вроде как и спать пора => В **22:30** мы берем крутую тачку и ломимся спать и жрать!



**АРЕНДА 39452,35 RUB.**



В **23:00** мы приезжаем в отель Albergo Grobberio. 2 ночи, 2 комнаты на 2х.

Via Mezzavilla 69 Marcellise, 37036 San Martino Buon Albergo, Italy

Navigation app interface showing route options from Verona Villafranca Airport to Via Mezzavilla, 69. The interface includes a menu, search bar, and a list of route options with estimated travel times and distances.

Route	Estimated Time	Distance
via Tangenziale Sud	25 min	23.3 km
via A4/E70	30 min	26.4 km
12:26 PM - 1:34 PM	1 h 8 min	

Map showing the route from Verona Villafranca Airport to Albergo Grobberio. A calendar overlay indicates the date July 23rd. The map displays various roads and landmarks, including the airport and the hotel location. Two callout boxes provide pricing information: "ОТЕЛЬ 200 EURO." and "ЖРАЧ УЖИН 40 EURO.".



ОТЕЛЬ 200 EURO.

ЖРАЧ УЖИН 40 EURO.


В **10:00** мы берем тачку и ломимся в ГАРДАЛЕНД!!! В **11:00** мы в парке.

Via Derna, 4

Navigation app interface showing routes from Via Mezzavilla, 69, 37036 Marcellise VR to Gardaland, Via Derna, 4, 37014 Castelfranco VR.

Options:

- via A4/E70: 41 min, 42.8 km. This route has tolls.
- via A4/E70 and SR11: 43 min, 41.6 km.
- via A4/E70, Str. Bresciana and SR11: 43 min, 41.5 km.



**БИЛЕТЫ 340 EURO.**

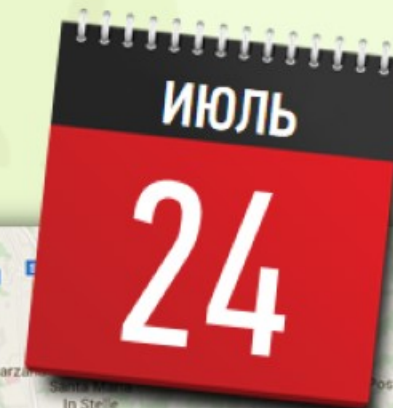
**ЖРАЧ ЗАВТРАК 30 EURO.**

**ЖРАЧ ОБЕД 20 EURO.**

**ЖРАЧ УЖИН 20 EURO.**



В **23:00** мы отваливаем из ГАРДАЛЕНД и ломимся обратно в отель **Albergo Grobberio**. В **00:00** мы в отеле.



A screenshot of a navigation application interface. The left sidebar shows the start and end points: Gardaland, Via Derna, 4, 37014 Castelnuovo del Garda and Via Mezzavilla, 69, 37036 Marcellise. It lists three route options: 1) via A4/E70 (38 min, 42.9 km, tolls), 2) via A4/E70 and Tangenziale Sud (45 min, 43.2 km), and 3) a public transport route (11:48 AM-1:34 PM, 1 h 46 min). The main map area shows a blue route starting from Gardaland, heading east through Verona, and ending at Marcellise. A red location pin is placed at the destination. A calendar icon is overlaid on the top right of the map area.

В **10:00** мы ждем и отваливаем из отеля Albergo Grobberio.

**ЖРАЧ ЗАВТРАК 40 EURO.**



В **10:00** мы отваливаем из ВЕРОНЫ.

Ломимся в ВЕНЕЦИЮ. В **11:30** мы в ВЕНЕЦИИ. В **19:00** отваливаем.

← from Via Fiumicello, 74, 37131 Verona VR, Italy  
to Venice, Italy

**1 h 12 min** (112 km)

via A4/E70  
1 h 7 min without traffic  
▲ This route has tolls.

**Via Fiumicello, 74**  
37131 Verona VR, Italy

- > Get on Raccordo Autostradale Verona Est from Via Carlo Belviglieri and Via Unità D'Italia/SR11  
7 min (4.0 km)
- > Follow A4/E70 and Tangenziale di Mestre to Via della Libertà in Venezia. Take the exit toward Venezia/Ravenna/Mestre/Marghera from Tangenziale di Mestre  
56 min (99.0 km)
- > Follow Via della Libertà to Ponte della Libertà  
9 min (9.3 km)

**Venice**  
Italy

These directions are for planning purposes only. You may find that construction projects, traffic, weather, or other events may cause conditions to differ from the map results, and you should plan your route accordingly. You must obey all signs or notices regarding your route.



Via Fiumicello, 74

1 h 44 min

**ИЮЛЬ 25**

**ЖРАЧ ОБЕД 40 EURO.**

В **19:00** мы отваливаем из ВЕНЕЦИИ.

Ломимся в деревню к итальянцу. В **22:30** мы в отеле Art B&B La Casa del Pittore.

Vicolo del Pozzo 13, 31020 Ревине-Лаго, Италия

Navigation interface showing route from Venice, Italy to Vicolo del Pozzo, 13, 31020 Lago TV, Italy. The interface includes a search bar, a list of route options, and a 'Send directions to your phone' button.

Route	Time	Distance
via A27	1 h 57 min without traffic	86.1 km
via A27 and SR348	1 h 43 min without traffic	102 km

DETAILS

Map showing the route from Venice to Lago TV. The route is highlighted in blue. Callouts indicate: **ЖРАЧ УЖИН 40 EURO.** (Dinner 40 Euro) and **ЖРАЧ ПЕРЕКУС 15 EURO.** (Lunch 15 Euro).



**ОТЕЛЬ 80 EURO.**



Весь день спим и тухнем и катаемся по округе отеля Art B&B La Casa del Pittore.  
Купаемся, жрем. Ищем тюленей. Завтрак халявный.

**ЖРАЧ ЗАВТРАК 0 EURO.**

**ЖРАЧ ОБЕД 40 EURO.**

**ЖРАЧ УЖИН 40 EURO.**



В **09:30** мы отваливаем из отеля. И долго ломимся через всю Италию. Ломимся в РИМ! Приезжаем в **19:00**. Гуляем, отдыхаем. Спим.

**ЗАВТРАК 0 EURO.**

**ПЕРЕКУС 20 EURO.**

**ОБЕД 40 EURO.**

**УЖИН 40 EURO.**

via A1/E35 5 h 53 min 594 km  
5 h 26 min without traffic  
▲ This route has tolls.

via SS3bis 6 h 28 min 621 km  
5 h 52 min without traffic

Venice, Italy—Rome, Italy 1 h from RUB8,763



В **17-19:00** мы забуриваемся в отель Seven Hills Village. Отдыхаем.

Via della Giustiniana 906, Север Рима, Рим, Италия 00189



**ОТЕЛЬ 2576 РУБ.**



В **11:15** мы должны быть в аэропорту. Сдаем тачку.  
В **15:05** улетаем в Прагу. Лететь нам 2 часа. В **17:15** на месте.



В **18:00** в аэропорту Праги берем тачку.  
Едем в отель ПРАГИ «**Penzion Rokytka**». Отдыхаем.  
К Uhříněvsi 55, Прага, 10400, Чехия

**ИЮЛЬ**  
**28**

**УЖИН 40 EURO.**

**ТАЧКА 10264 RUB.**

Navigation app interface showing a route from Václav Havel Airport Prague to K Uhříněvsi 55 in Prague. The interface includes a sidebar with route options, a main map with a blue route line, and a calendar overlay for July 28th. A blue car is shown at the bottom left.

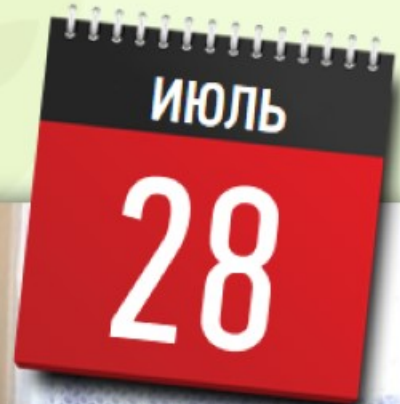
Route	Time	Distance
via D0	43 min	49.8 km
via D0 and E55	46 min	50.7 km

# Отель «Penzion Rokytka».

К Uhříněvsi 55, Прага, 10400, Чехия



**ОТЕЛЬ 10059 RUB.**



**УЖИН 40 EURO.**

В **10:00** ломимся в КУНТА ХОРУ. В **12:00** на месте. Тусуем. В **22:00** обратно.

The image shows a navigation app interface with a map of the Prague to Kutna Hora route. The starting point is 'K Uhříněvsi 55, 104 00 Praha, Czech Republic' and the destination is 'Kutna Hora, Czech Republic'. The app displays two route options: 'via Route 12' (48 min, 55.5 km) and 'via Route 2' (1 h, 51.9 km). A calendar in the top right corner shows 'ИЮЛЬ 29'. Three orange callout boxes with blue borders are overlaid on the map: 'ЗАВТРАК 40 EURO.' near Uhřetetice, 'ОБЕД 40 EURO.' near Kutna Hora, and 'УЖИН 40 EURO.' near Kutna Hora. A small inset image shows the illuminated Gothic architecture of Kutna Hora Cathedral at night. A small white box on the map indicates a 48 min, 55.5 km segment.

**ЗАВТРАК 40 EURO.**

**ОБЕД 40 EURO.**

**УЖИН 40 EURO.**

ИЮЛЬ  
29

via Route 12  
44 min without traffic  
55.5 km  
48 min

via Route 2  
48 min without traffic  
51.9 km  
1 h

4:51 PM–6:40 PM  
1 h 49 min

OK Uhříněvsi 55

48 min  
55.5 km

Тусуем и угораем по Праге.

**УЖИН 40 EURO.**



**ЗАВТРАК 40 EURO.**

**ОБЕД 40 EURO.**



Дурацкий день. Встаём в **7:00**. В **7:50** отваливаем из отеля и выдвигаемся в аэропорт.  
В **8:50** в аэропорту, сдаем тачку и в **10:50** улетаем в дурацкую Москву.  
В Шереметьево, чтоб его. Дома будем в **14:30** и дальше обычная тухлая московская жизнь.

**ЗАВТРАК 30 EURO.**

